

Ente Público: Entidades Paraestatales del Estado de Chiapas
Comisión de Caminos e Infraestructura Hidráulica
Montos que reciban, obras y acciones a realizar con el FAIS

Monto que reciban del FAIS: \$1,413,180,594.57

Obra o acción a realizar	Costo	Ubicación			Metas	Beneficiarios
		Entidad	Municipio	Localidad		
Construcción de Colector Sanitario Poniente, en la cabecera municipal de San Fernando	31,856,300.69	Chiapas	San Fernando	San Fernando	50%	Población de medio grado de marginación
Construcción de la Planta de Tratamiento de Aguas Residuales, en la cabecera municipal de Chamula.	38,691,839.85	Chiapas	Chamula	Chamula	45%	Población de muy alto grado de marginación
Construcción de Sanitarios con biodigestor, en la localidad Acteal Alto, municipio de Chenalhó.	9,239,637.27	Chiapas	Chenalhó	Acteal Alto	25%	Población de muy alto grado de marginación
Construcción del Sistema de Alcantarillado Sanitario y Saneamiento, en la localidad Ukumtic (Barrio Tontic y barrio Jechvotic), municipio de Chamula.	13,286,414.80	Chiapas	Chamula	Ukumtic	72%	Población de muy alto grado de marginación
Construcción del Sistema de Alcantarillado Sanitario, en la localidad Chiquinshulum, municipio de Chalchihuitán.	20,944,511.80	Chiapas	Chalchihuitán	Chiquinshulum	30%	Población de muy alto grado de marginación
Construcción de obras complementarias para el Sistema de Agua Potable, en la localidad Joltzemén, municipio de Chamula.	4,427,545.21	Chiapas	Chamula	Joltzemén	100%	Población de muy alto grado de marginación
Construcción de Tanques Individuales de Captación Pluvial de Ferrocemento, en la localidad Acteal Alto, municipio de Chenalhó.	11,016,479.76	Chiapas	Chenalhó	Acteal Alto	6%	Población de muy alto grado de marginación
Construcción de Tanques Individuales de Captación Pluvial de Ferrocemento, en la localidad Corralito, municipio de Chamula.	20,237,460.77	Chiapas	Chamula	Corralito	79%	Población de muy alto grado de marginación

Ente Público: Entidades Paraestatales del Estado de Chiapas
Comisión de Caminos e Infraestructura Hidráulica
Montos que reciban, obras y acciones a realizar con el FAIS
Monto que reciban del FAIS: \$1,413,180,594.57

Obra o acción a realizar	Costo	Ubicación			Metas	Beneficiarios
		Entidad	Municipio	Localidad		
Construcción del Sistema de Agua Potable, en la localidad Chilimjovertic, municipio de Chamula	31,892,012.00	Chiapas	Chamula	Chilimjovertic	40%	Población de muy alto grado de marginación
Rehabilitación del Sistema múltiple de Agua Potable, en 13 localidades del municipio de Bochil	28,455,934.54	Chiapas	Bochil	Bochil	62%	Población de alto grado de marginación
Rehabilitación del Sistema de Agua Potable, en la cabecera municipal de Ocoatepec.	46,442,653.42	Chiapas	Ocoatepec	Ocoatepec	8%	Población de alto grado de marginación
Construcción del Sistema de Agua Potable, en la localidad Carmen Zacatal (Barrio Los Pinos), municipio de Jitotol.	5,562,387.00	Chiapas	Jitotol	Carmen Zacatal	45%	Población de alto grado de marginación
Construcción del Sistema de Agua Potable, para el barrio Icalumtic de la localidad Patosil, municipio de Zinacantán	9,647,476.00	Chiapas	Zinacantán	Patosil	45%	Población de muy alto grado de marginación
Construcción de la Planta de Tratamiento de Aguas Residuales (3 de 3 etapas), en la cabecera municipal de San Fernando	21,388,439.96	Chiapas	San Fernando	San Fernando	29%	Población de medio grado de marginación
Programa de Supervisión para Obras de Infraestructura Hidráulica (FISE)	1,000,000.00	Chiapas	Cobertura Estatal	Cobertura Estatal	0%	Población de muy bajo grado de marginación
Pavimentación con Concreto Mixto del Camino: Rincón Chamula - La Florida, tramo: km. 0+000 - km. 5+500; subtramo: km. 3+250 - km. 4+200	5,864,421.28	Chiapas	Rincón Chamula San Pedro	La Florida	43%	Población de alto grado de marginación

Ente Público: Entidades Paraestatales del Estado de Chiapas
Comisión de Caminos e Infraestructura Hidráulica
Montos que reciban, obras y acciones a realizar con el FAIS

Monto que reciban del FAIS: \$1,413,180,594.57

Obra o acción a realizar	Costo	Ubicación			Metas	Beneficiarios
		Entidad	Municipio	Localidad		
Rehabilitación del Camino Rural:: El Ceñido - Limite Mpio. Capitán Luis A. Vidal, tramo: km. 0+000 - km. 14+800; subtramo: km. 4+800 - km. 14+800	13,436,485.19	Chiapas	Capitán Luis Ángel Vidal	Capitán Luis Ángel Vidal	0%	Población de alto grado de marginación
Rehabilitación del Camino: Benito Juárez - Salvador Urbina - Crucero el Coco - Union Roja, tramo: km. 0+000 - km. 10+200 (T.A.)	18,985,884.52	Chiapas	Cacahoatán	Unión Roja	44%	Población de medio grado de marginación
Rehabilitación del Camino: E.C. (Cacahoatán - Unión Juárez) - San Jerónimo - Once de Abril, tramo: km. 0+000 - km. 1+200 (T.A.)	5,437,255.51	Chiapas	Unión Juárez	Varias	52%	Población de medio grado de marginación
Rehabilitación del Camino: Ixhuatán - Santa Anita, tramo: km. 0+000 - km. 8+400 (T.A.)	44,519,893.95	Chiapas	Ixhuatán	Santa Anita	10%	Población de medio grado de marginación
Rehabilitación del Camino: San Cristóbal - Pozo Colorado - Laguna Grande - San Lucas - Chiapilla, tramo: km. 0+000 - km. 37+000; subtramo: km. 11+520 - km. 16+900.	49,271,968.26	Chiapas	San Cristóbal de Las Casas	Laguna Grande	0%	Población de bajo grado de marginación
Rehabilitación del Camino: Villa Corzo - Monterrey, tramo: km. 0+000 - km. 19+200; subtramo: km. 10+000 - km. 19+200 (T.A.)	19,735,135.70	Chiapas	Villa Corzo	Ch'Ultic	0%	Población de alto grado de marginación
Rehabilitación del Camino: E.C. Km. 161.3 (Pueblo Nuevo - Rincón Chamula) - San Felipe, tramo: km. 0+000 - km. 5+600 (T.A.)	16,466,883.64	Chiapas	Rincón Chamula San Pedro	San Felipe	27%	Población de alto grado de marginación
Rehabilitación del Camino: Ocozocoautla - Apic Pac, tramo: km. 0+000 - km. 51+520; subtramo: km. 13+000 - km. 38+000 (T.A.)	26,342,761.11	Chiapas	Ocozocoautla de Espinosa	Las Pimientas	0%	Población de medio grado de marginación

Ente Público: Entidades Paraestatales del Estado de Chiapas
Comisión de Caminos e Infraestructura Hidráulica
Montos que reciban, obras y acciones a realizar con el FAIS

Monto que reciban del FAIS: \$1,413,180,594.57

Obra o acción a realizar	Costo	Ubicación			Metas	Beneficiarios
		Entidad	Municipio	Localidad		
Rehabilitación del camino: Yaalichin al Entronque Camino Yutniontic, tramo: km. 0+000 - km 5+300 (T.A.)	11,214,944.37	Chiapas	Chamula	Shucutón	8%	Población de muy alto grado de marginación
Rehabilitación del Camino: E.C. km. 8+600 (San Cristobal de las Casas - San Juan Chamula) - Bechijtic - Tzozolum (Tierra Colorada), tramo: km. 0+000 - km 16+924; subtramo: km. 0+000 - km. 13+500 (T.A.)	12,234,657.09	Chiapas	Chamula	Catishtic	0%	Población de muy alto grado de marginación
Rehabilitación del Camino: Estación Palenque - La Libertad, tramo: km. 0+000 - km. 37+300; subtramo: km. 33+000 - km. 37+300 (T.A.)	26,634,225.57	Chiapas	La Libertad	La Libertad	68%	Población de medio grado de marginación
Rehabilitación del Camino: Temo - Yajalón - Tila - El Limar, tramo: km. 0+000 - km. 86+700; subtramo: km. 40+000 - km. 86+700 (T.A.)	31,090,897.43	Chiapas	Tumbalá	Hidalgo Joshil	35%	Población de muy alto grado de marginación
Rehabilitación del Camino: Petalcingo - Sabanilla, tramo: km. 0+000 - km. 30+000 (T.A.)	76,338,868.12	Chiapas	Sabanilla	Sabanilla	60%	Población de alto grado de marginación
Rehabilitación del Camino: Altamirano - Comitán, tramo: km. 0+000 - km. 66+000, subtramo: km. 0+000 - km. 12+000 (T.A.)	30,199,295.32	Chiapas	Altamirano	Altamirano	0%	Población de alto grado de marginación
Rehabilitación del Camino: Yajalón - Lázaro Cárdenas, tramo: km. 0+000 - km. 6+500; subtramo: km. 2+000 - km. 6+500 (T.A.)	23,970,862.89	Chiapas	Yajalón	Lázaro Cárdenas	0%	Población de alto grado de marginación
Rehabilitación del Camino: E.C. Km. 11.3 (Tuxtla - La Angostura) - Acceso al Aeropuerto Internacional "Ángel Albino Corzo"; tramo: km. 0+000 - km. 5+000 (T.A.)	20,000,000.00	Chiapas	Chiapa de Corzo	San Sebastián	0%	Población de bajo grado de marginación

Ente Público: Entidades Paraestatales del Estado de Chiapas

Comisión de Caminos e Infraestructura Hidráulica

Montos que reciban, obras y acciones a realizar con el FAIS

Monto que reciban del FAIS: \$1,413,180,594.57

Obra o acción a realizar	Costo	Ubicación			Metas	Beneficiarios
		Entidad	Municipio	Localidad		
Construcción del Camino: Caseta Cuxtepeques - Ejido Nuevo Paraíso, tramo: km. 0+000 – km. 9+300; subtramo: km. 2+600 – km. 3+600	11,101,166.14	Chiapas	La Concordia	Los Pinos	55%	Población de alto grado de marginación
Construcción del Camino: Chimúm'cum - Al Mojón Chamula, tramo: km. 0+000 – km. 9+420; subtramo: km. 3+000 - km. 4+000	12,654,930.09	Chiapas	Mitontic	Suytic	44%	Población de muy alto grado de marginación
Construcción del Camino: Desvío Salvador - Embarcadero Jericó - Loma Bonita, tramo: km. 0+000 - km. 17+200; subtramo: km. 2+078 - km. 3+078	11,662,884.35	Chiapas	Villa Corzo	Embarcadero De Jericó (El Siglo)	8%	Población de alto grado de marginación
Construcción del Camino: E.C. (Agustín Rubio- Ignacio Zaragoza) - Cerro las Campanas - Villaflores - San Lorenzo -Reforma y Planada, tramo: km. 0+000 – km. 27+500; subtramo: km. 17+600 – km. 18+600	15,910,424.60	Chiapas	Amatán	Carmen Jucuma	0%	Población de alto grado de marginación
Construcción del Camino: E.C. (Bochil - Luis Espinosa) - Garrido Canaval (Chavarría), tramo: km. 0+000 - km. 11+000; subtramo: km. 8+000 - km. 10+000	28,794,380.60	Chiapas	Bochil	Garrido Canaval (Chavarría)	31%	Población de alto grado de marginación
Construcción del Camino: E.C. (Huixtan - Oxchuc) - Los Ranchos, tramo: km. 0+000 - km. 7+500; subtramo: km. 3+000 - km. 4+000	12,353,696.30	Chiapas	Huixtán	Los Ranchos	40%	Población de muy alto grado de marginación
Construcción del Camino: E.C. (Lagos de Montebello - Marqués de Comillas) - Jerusalén - Guadalupe Tepeyac, tramo: km. 0+000 - km. 25+000; subtramo: km. 10+000 - km. 11+000	9,008,090.55	Chiapas	Las Margaritas	Rancho Alegre	7%	Población de alto grado de marginación
Construcción del Camino: E.C. (Palenque - Ocosingo) - San Jerónimo Tulijá, tramo: km. 0+000 - km. 5+200; subtramo: km. 1+600 - km. 3+000	15,723,829.07	Chiapas	Chilón	San Jerónimo Tulijá	0%	Población de muy alto grado de marginación



Ente Público: Entidades Paraestatales del Estado de Chiapas

Comisión de Caminos e Infraestructura Hidráulica

Montos que reciban, obras y acciones a realizar con el FAIS

Monto que reciban del FAIS: \$1,413,180,594.57

Obra o acción a realizar	Costo	Ubicación			Metas	Beneficiarios
		Entidad	Municipio	Localidad		
Construcción del Camino: E.C. (Ruinas - Palenque) - Cuauhtémoc Cárdenas, tramo: km. 0+000 - km. 5+748.15; subtramo: km. 3+000 - km. 4+000.	10,944,984.44	Chiapas	Palenque	Cuauhtémoc Cárdenas	1%	Población de medio grado de marginación
Construcción del Camino: E.C. (Santa Rosa - Frontera Mexiquito) - Ramal Onilja Tzajalnich, tramo: km. 0+000 - km. 4+120; subtramo: km. 1+000 - km. 2+000	12,746,923.47	Chiapas	Chanal	Onilja	8%	Población de muy alto grado de marginación
Construcción del Camino: E.C. (Simojovel - Huitiupan) - San Rafael; tramo: km. 0+000 - km. 12+500; subtramo: km. 3+000 - km. 4+000	10,383,058.20	Chiapas	Simojovel	Simojovel	56%	Población de muy alto grado de marginación
Construcción del Camino: E.C. (Suytic - Santo Domingo) - Muctahuitz, tramo: km. 0+000 - km. 4+796.10; subtramo: km. 2+000 - km. 3+000	12,043,331.76	Chiapas	Larrainzar	Muctahuitz	45%	Población de alto grado de marginación
Construcción del Camino: E.C. (Tecpatán - Raudales Malpaso) - Ejido Esperanza de los Pobres, tramo: km. 0+000 - km. 36+000; subtramo: km. 18+000 - km. 19+000	12,855,929.13	Chiapas	Tecpatán	Juan Sabines Gutiérrez	58%	Población de alto grado de marginación
Construcción del Camino: E.C. (Tenejapa - San Juan Cancuc) - Baj'lokilja, tramo: km. 0+000 - km. 9+400; subtramo: km. 5+000 - km. 6+000	9,813,186.22	Chiapas	Tenejapa	Bajlokilja	5%	Población de alto grado de marginación
Construcción del Camino: Saclamantón - Joltzemen, tramo: km. 0+000 - km. 1+822.157; subtramo: km. 0+000 - km. 1+000	9,154,587.86	Chiapas	Chamula	Saclamantón	47%	Población de muy alto grado de marginación
Construcción del Camino: E.C. 15+540 (Chalchihuitan - Tzacucum) - Joltealal, tramo: km. 0+000 - km. 25+750; subtramo: km. 5+000 - km. 6+000	11,827,167.71	Chiapas	Chalchihuitán	Israel	29%	Población de muy alto grado de marginación

Ente Público: Entidades Paraestatales del Estado de Chiapas
Comisión de Caminos e Infraestructura Hidráulica
Montos que reciban, obras y acciones a realizar con el FAIS

Monto que reciban del FAIS: \$1,413,180,594.57

Obra o acción a realizar	Costo	Ubicación			Metas	Beneficiarios
		Entidad	Municipio	Localidad		
Construcción del Camino: E.C. Chalam - Chenalhó, tramo: km. 0+000 - km. 2+912; subtramo: km. 1+000 - km. 2+912	19,325,533.72	Chiapas	Chamula	Chultic	1%	Población de muy alto grado de marginación
Construcción del Camino: E.C. Paraíso del Grijalva - Río Jordán, tramo: km. 0+000 - km. 7+000; subtramo: km. 2+000 - km. 3+000	11,806,230.01	Chiapas	Venustiano Carranza	Venustiano Carranza	23%	Población de alto grado de marginación
Construcción del Camino: E.C. San Francisco - Palestina, tramo: km. 0+000 - km. 9+000; subtramo: km. 4+000 - km. 5+000	11,312,298.55	Chiapas	Ángel Albino Corzo	Guadalupe Victoria (Yerbasanta)	0%	Población de alto grado de marginación
Construcción del Camino: Ejido Belisario Domínguez - San Antonio Caridad - Crucero Santa Martha, tramo: km. 0+000 - km. 7+000; subtramo: km. 2+000 - km. 3+000	11,751,038.30	Chiapas	Chenalhó	Chayomte	41%	Población de muy alto grado de marginación
Construcción del Camino: El Bosque - Chabajebal, tramo: km. 0+000 - km. 12+989; subtramo: km. 6+000 - km. 7+000	13,338,480.14	Chiapas	El Bosque	Chabajebal	0%	Población de alto grado de marginación
Construcción del Camino: Huitiupán - Santa Catarina - Los Naranjos, tramo: km. 0+000 - km. 28+900; subtramo: km. 18+900 - km. 19+900	13,971,501.71	Chiapas	Huitiupán	Naquem	24%	Población de alto grado de marginación
Construcción del Camino: Jaltenango - Querétaro, tramo: km. 0+000 - km. 6+000; subtramo: km. 2+700 - km. 4+000	12,919,500.17	Chiapas	Ángel Albino Corzo	Querétaro	0%	Población de alto grado de marginación
Construcción del Camino: Mozotal - Santo Domingo La Cascada - Llano Grande - Ángel Díaz, - Entronque Parralito, tramo: km. 0+000 - km. 19+000; subtramo: km. 11+000 - km. 12+000	11,989,734.33	Chiapas	Siltepec	Buenavista Arenal	14%	Población de alto grado de marginación






Ente Público: Entidades Paraestatales del Estado de Chiapas
Comisión de Caminos e Infraestructura Hidráulica
Montos que reciban, obras y acciones a realizar con el FAIS
Monto que reciban del FAIS: \$1,413,180,594.57

Obra o acción a realizar	Costo	Ubicación			Metas	Beneficiarios
		Entidad	Municipio	Localidad		
Construcción del Camino: Oxchuc - Cruzton - San Juan Cancuc - Guaquitepec - Sitala, tramo: km. 29+500 = km. 3+500 - km. 58+000 = km. 32+000; subtramo: km. 17+000 - km. 18+000	11,864,787.79	Chiapas	Chilón	Altamirano	0%	Población de muy alto grado de marginación
Construcción del Camino: Paste - Elambó, tramo: km. 0+000 - km. 2+040; subtramo: km. 1+000 - km. 2+040	11,385,501.29	Chiapas	Zinacantán	Elambó	15%	Población de muy alto grado de marginación
Construcción del Camino: Queshil - San Antonio, tramo: km. 0+000 - km. 5+000; subtramo: km. 1+500 - km. 2+500	13,437,668.14	Chiapas	Ocosingo	San Nicolás	24%	Población de muy alto grado de marginación
Construcción del Camino: Saclum - Tzizim, tramo: km. 15+000 - km. 26+320; subtramo: km. 19+000 - km. 20+000	12,579,337.63	Chiapas	Chalchihuitán	Jolitontic	1%	Población de muy alto grado de marginación
Construcción del Camino: San Fernando - Monterrey - Las Maravillas, tramo: km. 0+000 - km. 20+000; subtramo: km. 9+000 - km. 10+000	12,448,164.66	Chiapas	San Fernando	Adolfo López Mateos	68%	Población de medio grado de marginación
Construcción del Camino: San José el Contenido - Sibaca - Guaquitepec, tramo: km. 0+000 - km. 28+713.50; subtramo: km. 19+000 - km. 20+000	16,183,686.41	Chiapas	Chilón	Guaquitepec	86%	Población de muy alto grado de marginación
Construcción del Camino: San Miguel La Sardina - Adolfo Ruiz Cortinez; tramo: km. 0+000 - km. 6+000; subtramo: km. 2+000 - km. 3+000	13,109,084.12	Chiapas	Francisco León	San Miguel La Sardina	0%	Población de alto grado de marginación
Construcción del Camino: Santa Rosa - Frontera Mexiquito, tramo: km. 10+000 - km. 21+260; subtramo: km. 17+200 - km. 18+200	11,666,880.87	Chiapas	Chanal	Frontera Mexiquito	14%	Población de muy alto grado de marginación

Ente Público: Entidades Paraestatales del Estado de Chiapas
Comisión de Caminos e Infraestructura Hidráulica
Montos que reciban, obras y acciones a realizar con el FAIS

Monto que reciban del FAIS: \$1,413,180,594.57

Obra o acción a realizar	Costo	Ubicación			Metas	Beneficiarios
		Entidad	Municipio	Localidad		
Construcción del Camino: Siltepec - Vega Rosario (Vega del Rosario) - Maíz Blanco, tramo: km. 0+000 - km. 22+000; subtramo: km. 4+000 - km. 5+000	14,393,258.53	Chiapas	Siltepec	Guadalupe Victoria	10%	Población de alto grado de marginación
Construcción del Camino: Simojovel - Pueblo Nuevo Sitala; tramo: km. 20+000 - km. 37+000; subtramo: km. 21+000 - km. 22+000	11,704,217.18	Chiapas	Simojovel	Pueblo Nuevo Sitala	13%	Población de muy alto grado de marginación
Construcción del Camino: Solosuchiapa - Álvaro Obregón, tramo: km. 0+000 - km. 8+500; subtramo: km. 1+000 - km. 2+000	9,239,953.11	Chiapas	Solosuchiapa	San Luis	1%	Población de alto grado de marginación
Construcción del Camino: Tecpatán - San José Cushipac; tramo: km. 0+000 - km. 5+472.04; subtramo: km. 1+000 - km. 2+000	11,193,105.98	Chiapas	Tecpatán	Tecpatán	59%	Población de alto grado de marginación
Construcción del Camino: Tres Cerros - Miguel Utrilla (Los Chorros) - Majomut - E.C. km. 22+000 (Chenalhó - Pantelhó), tramo: km. 0+000 - km. 8+369.50; subtramo: km. 3+200 - km. 4+200	11,857,376.45	Chiapas	Chenalhó	Yibeljoj	20%	Población de muy alto grado de marginación
Construcción del Camino: Yakampot - E.C. Yaalchitom, tramo: km. 0+000 - km. 27+100; subtramo: km. 15+795 - km. 16+795	12,982,291.60	Chiapas	Chamula	Chamula	21%	Población de muy alto grado de marginación
Construcción del Puente Vehicular S/N de 20.00 M.L. ubicado en el km. 3+960, sobre el camino: Rincón Chamula - San Felipe	12,348,820.36	Chiapas	Rincón Chamula San Pedro	San Felipe	27%	Población de alto grado de marginación
Construcción del Puente Vehicular sobre el Río Yaxgemel de 35.00 m.J., ubicado en el km. 1+980, sobre el Camino: Ejido Puebla - Ejido Miguel Utrilla Los Chorros	26,134,604.15	Chiapas	Chenalhó	Ejido Miguel Utrilla (Los Chorros)	0%	Población de muy alto grado de marginación

Ente Público: Entidades Paraestatales del Estado de Chiapas
Comisión de Caminos e Infraestructura Hidráulica
Montos que reciban, obras y acciones a realizar con el FAIS

Monto que reciban del FAIS: \$1,413,180,594.57

Obra o acción a realizar	Costo	Ubicación			Metas	Beneficiarios
		Entidad	Municipio	Localidad		
Construcción del Camino: Pajaltón Bajo - Kotelte, tramo: km. 0+000 - km. 2+500; subtramo: km. 0+000 - km. 1+000	10,958,569.10	Chiapas	Chamula	Kotelte	32%	Población de muy alto grado de marginación
Construcción del Camino: Pajaltón Bajo - Naxic, tramo: km. 0+000 - km. 2+700; subtramo: km. 0+000 - km. 1+000	12,234,657.09	Chiapas	Chamula	Pajaltón Bajo	19%	Población de muy alto grado de marginación
Rehabilitación del Camino: Tres Cruces - Bautista Chico, tramo: km. 0+000 - km. 1+020	4,238,422.98	Chiapas	Chamula	Tres Cruces	0%	Población de muy alto grado de marginación
Construcción del Camino: E.C. (Chanal - La Mendoza) - Sakchibalte, tramo: km. 0+000 - km. 4+140; subtramo: km. 2+000 - km. 4+140.	24,942,191.67	Chiapas	Chanal	Saxchilbalté	80%	Población de muy alto grado de marginación
Construcción del Camino: E.C. (Bochil - Luis Espinosa) - Allende Esquipulas, tramo: km. 0+000 - km. 21+000; subtramo: km. 0+500 - km. 2+000.	16,513,791.71	Chiapas	Bochil	Allende Esquipulas	71%	Población de alto grado de marginación
Construcción del Camino: San Fernando - Colonia Cuauhtémoc, tramo: km. 0+000 - km. 9+000; subtramo: km. 2+000 - km. 4+000.	25,065,329.81	Chiapas	San Fernando	Cuauhtémoc	45%	Población de medio grado de marginación
Construcción del Camino: San Isidro - Isla San José, tramo: km. 0+000 - km. 15+000; subtramo: km. 10+000 - km. 11+000	13,279,267.42	Chiapas	Pijijiapan	Isla San José	48%	Población de alto grado de marginación
Construcción del Camino: Pomposo Castellanos - Eloy Borrás Aguilar, tramo: km. 0+000 - km. 10+200; subtramo: km. 3+000 - km. 4+000	12,572,364.77	Chiapas	Cintalapa	Cintalapa De Figueroa	31%	Población de medio grado de marginación




Ente Público: Entidades Paraestatales del Estado de Chiapas
Comisión de Caminos e Infraestructura Hidráulica
Montos que reciban, obras y acciones a realizar con el FAIS

Monto que reciban del FAIS: \$1,413,180,594.57


Obra o acción a realizar	Costo	Ubicación			Metas	Beneficiarios
		Entidad	Municipio	Localidad		
Construcción del Camino: E.C. (Tenejapa - San Juan Cancuc) - Tzakuiviljok - Los Mangos, tramo: km. 0+000 - km. 2+346; subtramo: km. 0+000 - km. 1+000	12,224,772.66	Chiapas	Tenejapa	Patch'En	40%	Población de alto grado de marginación
Construcción del Camino: E.C. (Teopisca - Villa Las Rosas) - Crucero Puerto - San Lázaro, tramo: km. 0+000 - km. 12+500; subtramo: km. 6+000 - km. 7+000.	10,185,140.53	Chiapas	Venustiano Carranza	San Lázaro	4%	Población de alto grado de marginación
Rehabilitación del Camino: E.C. (Jiquipilas - Quintana Roo) - Venustiano Carranza - La Juchiteca, tramo: km. 0+000 - km. 10+000 (T.A.)	19,210,928.12	Chiapas	Jiquipilas	Macabil de la Libertad	0%	Población de medio grado de marginación

ELABORÓ



LIC. ANIBAL LÓPEZ MARTÍNEZ
JEFE DEL DEPARTAMENTO DE CONTROL Y EVALUACIÓN

Vo.Bo.



LIC. AGUSTÍN ESTRADA LARA
DIRECTOR DE PLANEACIÓN